

## SEZNAM PŘÍLOH:

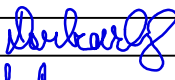


### B. SOUHRNNÉ ŘEŠENÍ STAVBY

B. 1.	PŘEHLEDNÉ MAPY	–
B. 2.	SITUACE STÁVAJÍCÍHO STAVU	1 : 250
B. 3.	KOORDINAČNÍ SITUACE	– VIZ PŘÍLOHA C.2.2 – SITUACE
B. 4.	KATASTRÁLNÍ MAPA	–
B. 5.	GEODETICKÁ DOKUMENTACE	–

# DSP, VD-ZDS

SOUŘADNICOVÝ SYSTÉM: S–JTSK

VÝŠKOVÝ SYSTÉM: BpV

KRESLIL:	KOLEKTIV	 	 FÖRSTEROVA 175, 566 01 VYSOKÉ MÝTO EMAIL: MDS@MDSPROJEKT.CZ	
ZPRACOVAL:	ING. FRANTIŠEK DOUBRAVSKÝ			
TECHNICKÁ KONTROLA:	ING. JAN BURSA			
ZODPOVĚDNÝ PROJEKTANT:	ING. JAN BURSA			
HLAVNÍ PROJEKTANT:	ING. JAN BURSA			
KRAJ: KRÁLOVÉHRADECKÝ	OKRES: NÁCHOD	OBEC: SLATINA/ÚPOU; ČERVENÁ HORA	STUPEŇ:	DSP, VD–ZDS
INVESTOR: KRÁLOVÉHRADECKÝ KRAJ, PIVOVARSKÉ NÁM. 1245, HRADEC KRÁLOVÉ, 500 03			ZAK.ČÍSLO:	0469–11–3
AKCE: <b>REKONSTRUKCE MOSTU EV. Č. 3043–3 SLATINA NAD ÚPOU</b> OBJEKT: <b>B. SOUHRNNÉ ŘEŠENÍ STAVBY</b>			ARCHIVNÍ ČÍSLO:	0469
			DATUM:	XI/2011
			FORMÁT:	1 A4
			MĚŘÍTKO:	–
OBSAH: <b>SOUHRNNÉ ŘEŠENÍ STAVBY</b>			ČÍSLO SOUPRAVY:	ČÍSLO PŘÍLOHY: <b>B.</b>